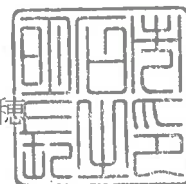


議案第 1 号

明 都 議 第 1 号
平成 30 年 (2018 年) 1 月 12 日

明石市都市計画審議会
会長 安田 丑作 様

明石市長 泉 房 穂



東播都市計画臨港地区（江井ヶ島港）の変更〔明石市決定〕

みだしのことについて、都市計画法第 21 条第 2 項において準用する同法第 19 条
第 1 項の規定により、次のとおり審議会に付議します。

計 画 書 (案)

東播都市計画 臨港地区の変更 (明石市決定)

東播都市計画江井ヶ島港臨港地区を次のように変更する。

名 称	面 積	備 考
江井ヶ島港臨港地区	約2.6ha	

「位置及び区域は、計画図表示のとおり」

理 由

別添理由書のとおり

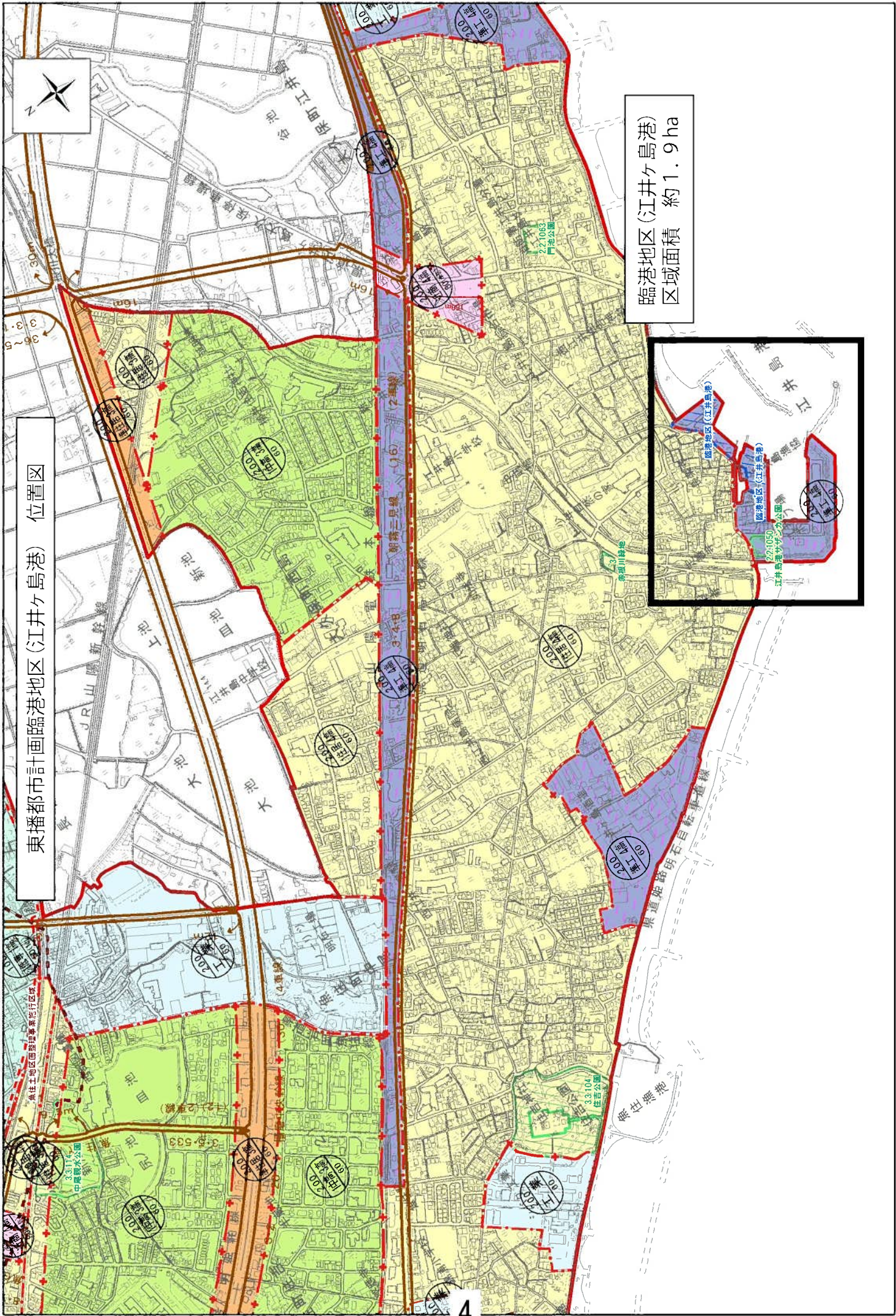
理 由 書

臨港地区は、水域である港湾区域と一体となって港湾施設の管理運営を円滑に行うために必要な陸域を指定するものであり、港湾機能の増進、水際線の有効利用を図るものとして定めるものであり、昭和 39 年以降順次、臨港地区の指定を行ってきた。このたび、整備が完了した港湾について適正な管理運営を図るため、江井ヶ島港の臨港地区の見直しを行うものである。

変更前後対照表

名称	面積		備考
	変更前	変更後	
江井ヶ島港臨港地区	約1.9ha	約2.6ha	漁港区 約2.6ha

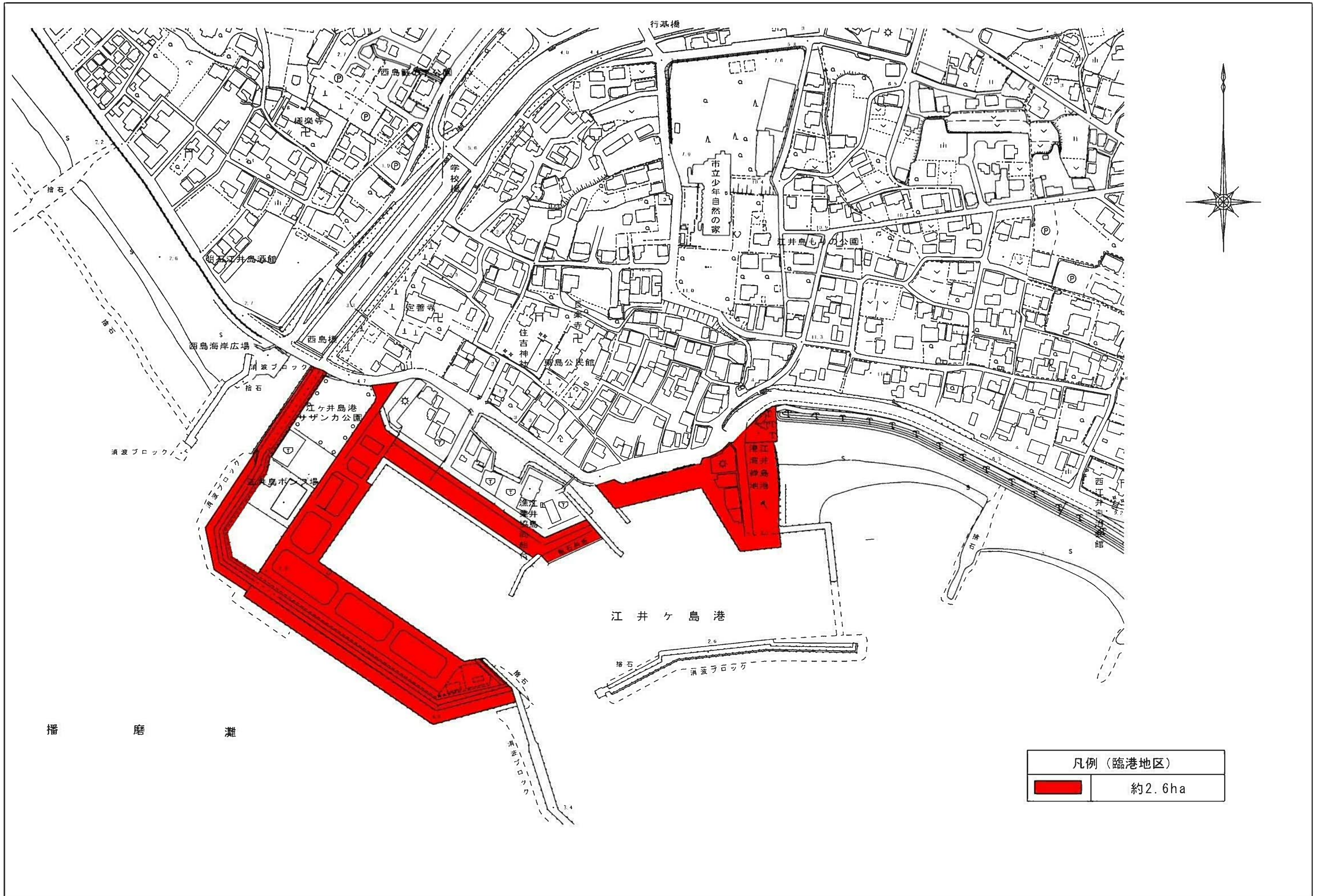
東播都市計画臨港地区(江井ヶ島港) 位置図




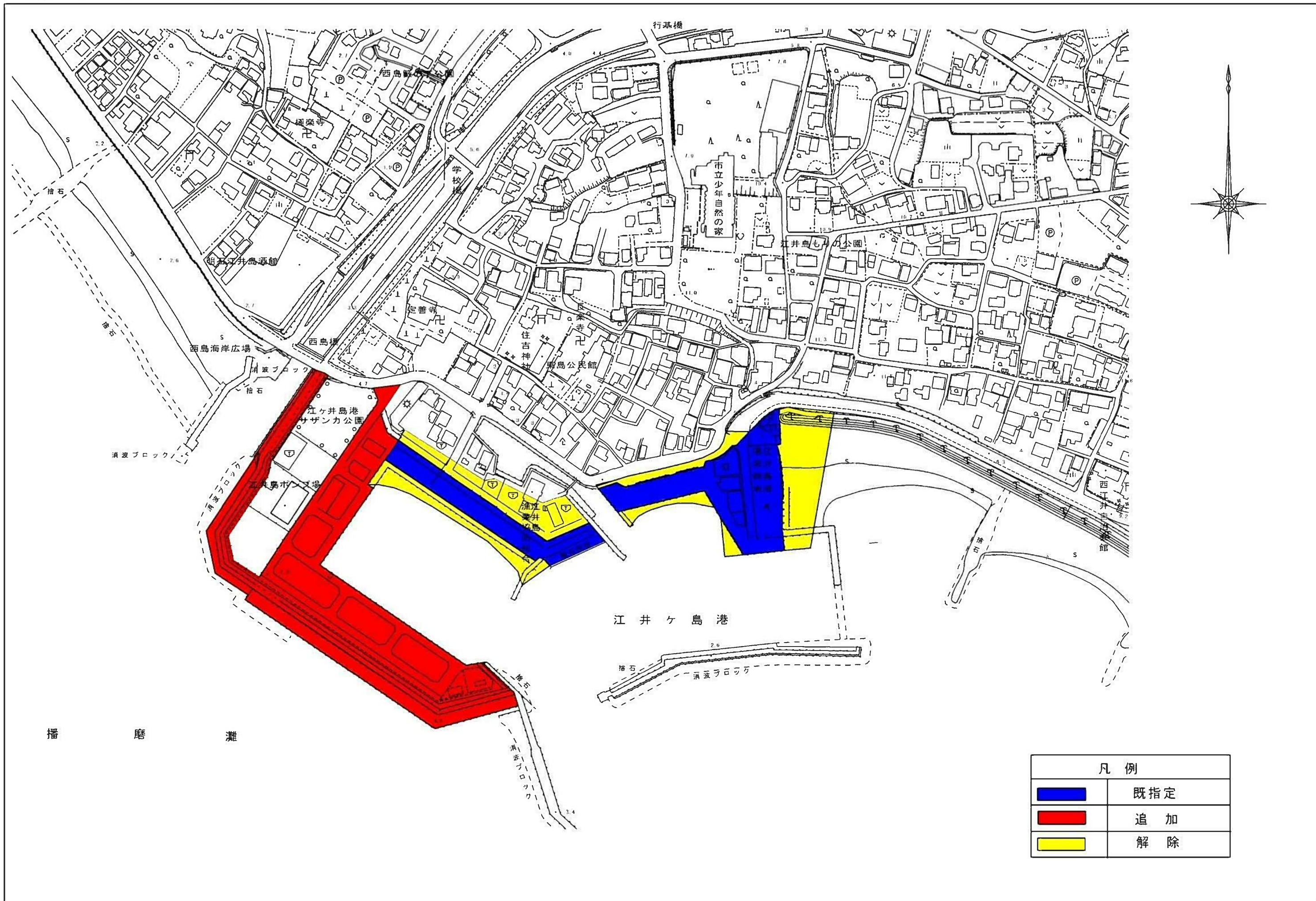
臨港地区(江井ヶ島港)
区域面積 約1.9ha

1:10,000

0 100 200 400 600 800
メートル



凡例 (臨港地区)	
	約2.6ha



凡例	
	既指定
	追加
	解除

