

明石市都市計画審議会
報告資料
平成27年9月3日
都市整備部都市計画課

② 都市計画道路の見直しについて

都市計画道路の見直しについて

1 経緯

都市計画道路の長期未着手路線について、兵庫県都市計画道路網見直しガイドラインに基づく「明石市都市計画道路見直し方針」（以下、「見直し方針」）を平成26年12月に策定し、国・県や隣接市町と整合を図りながら、必要性の検証と段階的な見直しを進めているところです。

2 現在までの取り組み経緯

年 月	内 容	備 考
平成24年10月	*平成24年度第1回 都市計画審議会	県ガイドラインに基づき、都市計画道路の見直しを今後行っていく旨を報告
平成26年2月	*平成25年度第4回 都市計画審議会	進捗状況を報告
平成26年8月	*平成26年度第1回 都市計画審議会	見直し方針を策定するため、パブリックコメントを行う旨を報告
平成26年9月	*見直し方針(案)のパブリックコメント	広報・ホームページ・窓口等で案内し、意見なし
平成26年11月	*平成26年度第2回 都市計画審議会	パブリックコメントの結果及び抽出された廃止候補路線を報告
平成26年12月	*見直し方針の策定	
平成26年12月 ～平成27年1月	*廃止候補路線のパブリックコメント	市内4会場での説明会や広報・ホームページ・窓口等で案内し、3名から3件の意見などの提出がある
平成27年2月	*平成27年度第3回 都市計画審議会	パブリックコメントの結果及び平成27年度より廃止に向けた都市計画手続きを進める旨を報告
平成27年8月	*都市計画変更素案の説明会	市内4箇所で説明会を開催

3. 都市計画変更素案の内容 (P3~9)

路線名	計画幅員	廃止延長	概要
山下町線	9m	約 1,000m	全区間の廃止 (山下町~東人丸町)
西海岸線	11m	約 830m	一部区間の廃止 (船上町~林 2 丁目)
林崎線	20m	約 330m	一部区間の廃止 (林 2 丁目~林崎町 1 丁目)
西新町線	15m	※ ² 約 200m	一部区間の追加 (船上町)
川西線	15m	※ ³ —	一部区域の変更 (船上町)
大坪線	11m	約 430m	一部区間の廃止 (硯町 3 丁目~ 2 丁目)
王子線	11m	約 340m	一部区間の廃止 (和坂 1 丁目)
江井ヶ島松陰新田線※ ¹	12m	約 500m	一部区間の廃止 (大久保町江井島)
大久保石ヶ谷線	12m	約 2,370m	一部区間の廃止 (大久保町大窪)
長坂寺線	12m	約 870m	一部区間の廃止 (大久保町西島~魚住町中尾)
播磨中央幹線※ ¹	30m	※ ³ —	一部区域の変更 (魚住町中尾)
住吉公園前線	9m	約 250m	全区間の廃止 (魚住町中尾)

※¹ 江井ヶ島松陰新田線と播磨中央幹線は県決定の路線で、その他は市決定の路線となります。

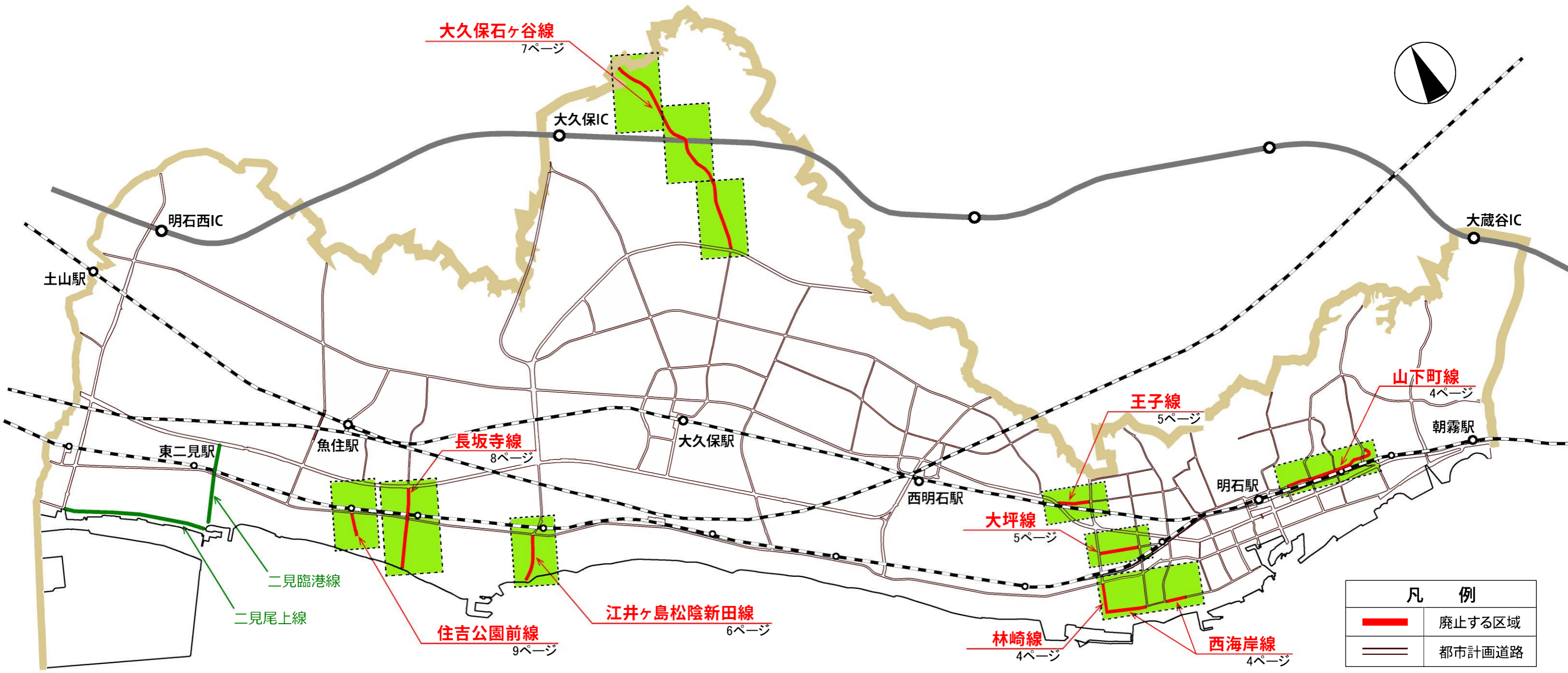
※² 西新町線は、西海岸線の一部区間の廃止に伴い、起点の位置を変更するため、延長は増加します。

※³ 川西線及び播磨中央幹線は、隅切の一部を廃止するのみで、延長の変更はありません。

4 今後の予定

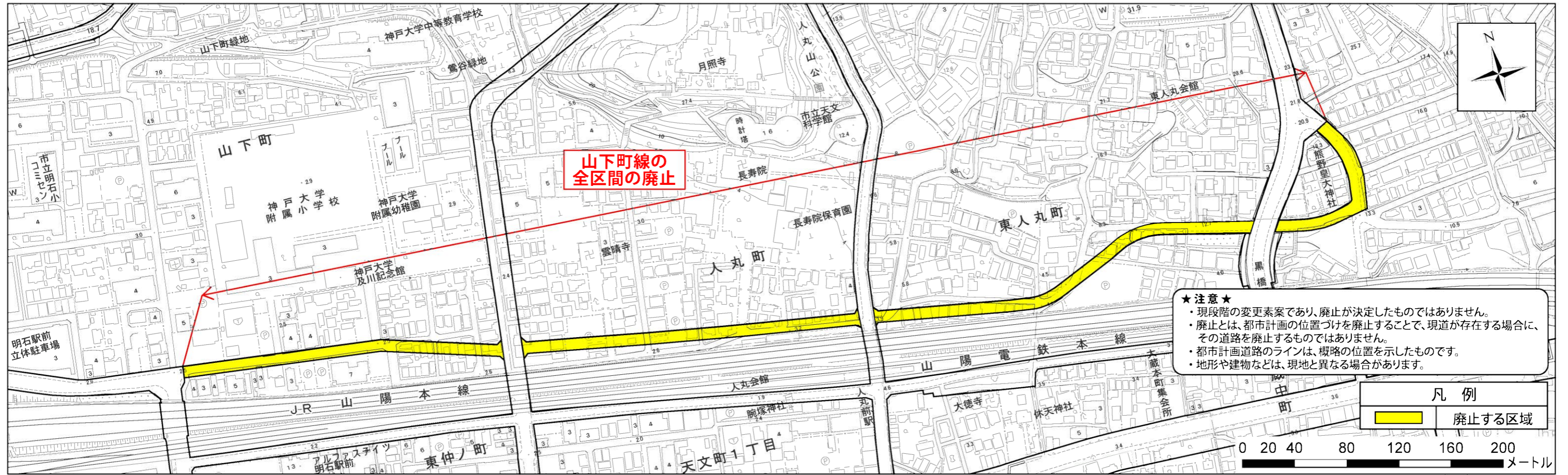
年月	内容	備考
平成 27 年 9 月頃	* 兵庫県への市案の申し出	兵庫県決定の路線である江井ヶ島松陰新田線と播磨中央幹線について申し出
平成 27 年 10 月頃	* 平成 27 年度第 2 回 都市計画審議会	都市計画変更案の事前説明
平成 27 年 12 月頃	* 都市計画変更案の法定縦 覧 (2 週間)	
平成 28 年 1 月頃	* 平成 27 年度第 3 回 都市計画審議会	都市計画変更案の諮問 (県決定分) 及び 付議 (市決定分)
平成 28 年 3 月頃	* 都市計画変更告示	

都市計画道路の変更素案位置図

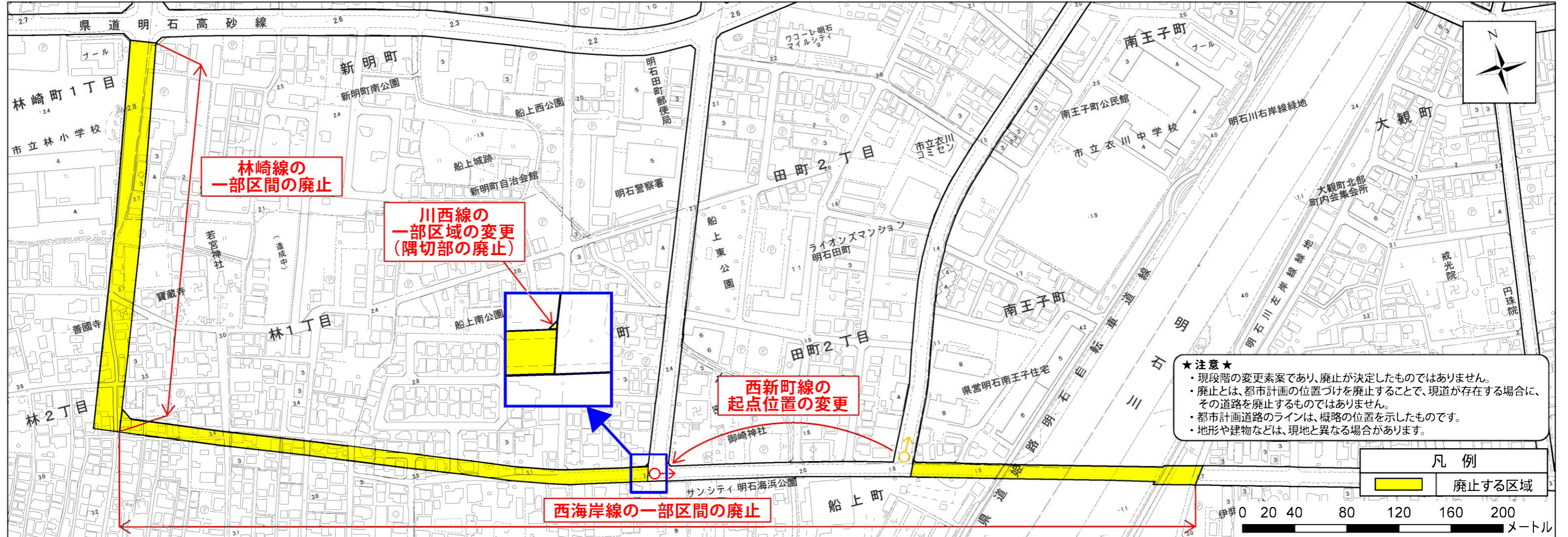


※「二見臨港線」及び「二見尾上線」は地元と継続協議中です。

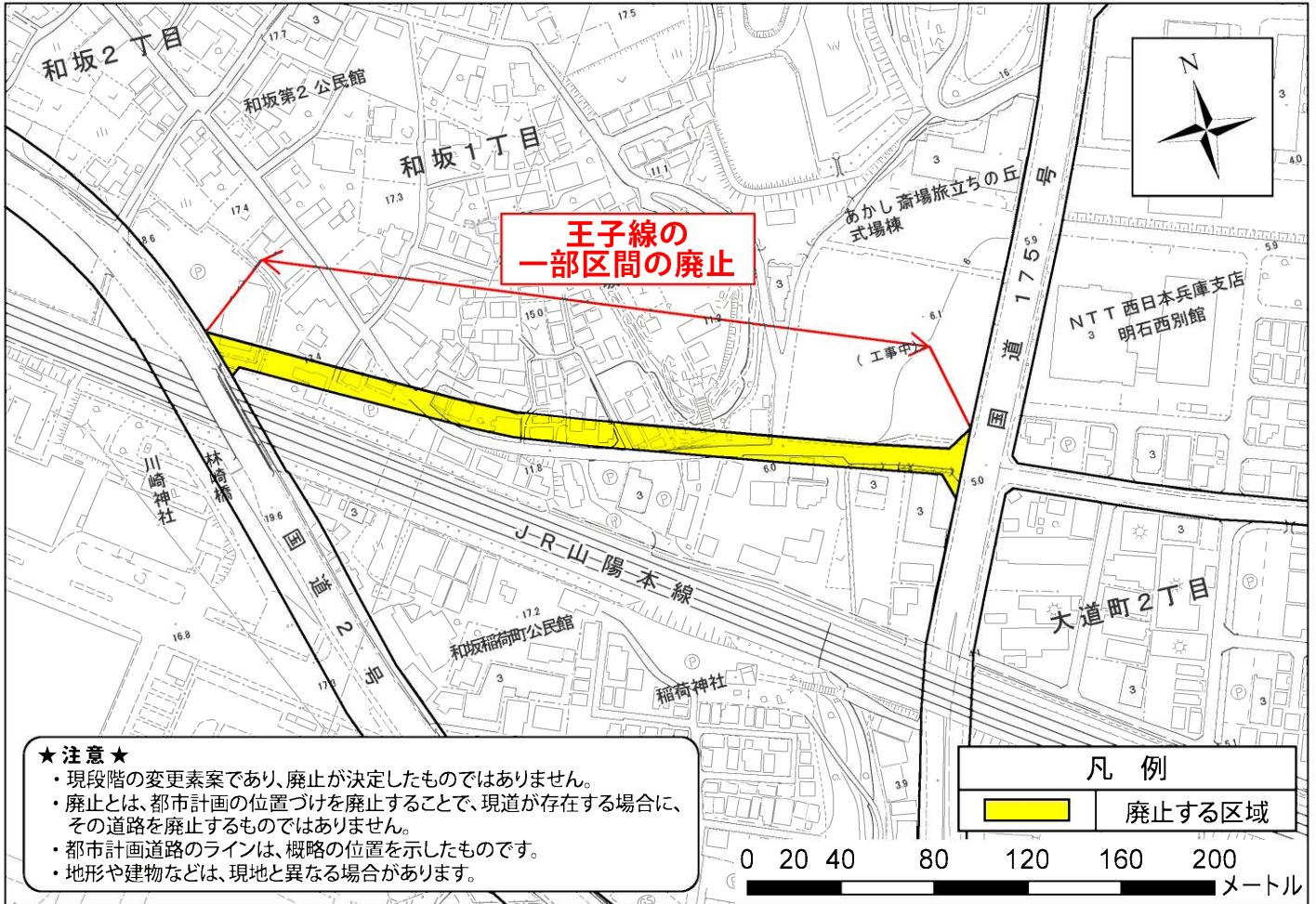
山下町線の変更素案



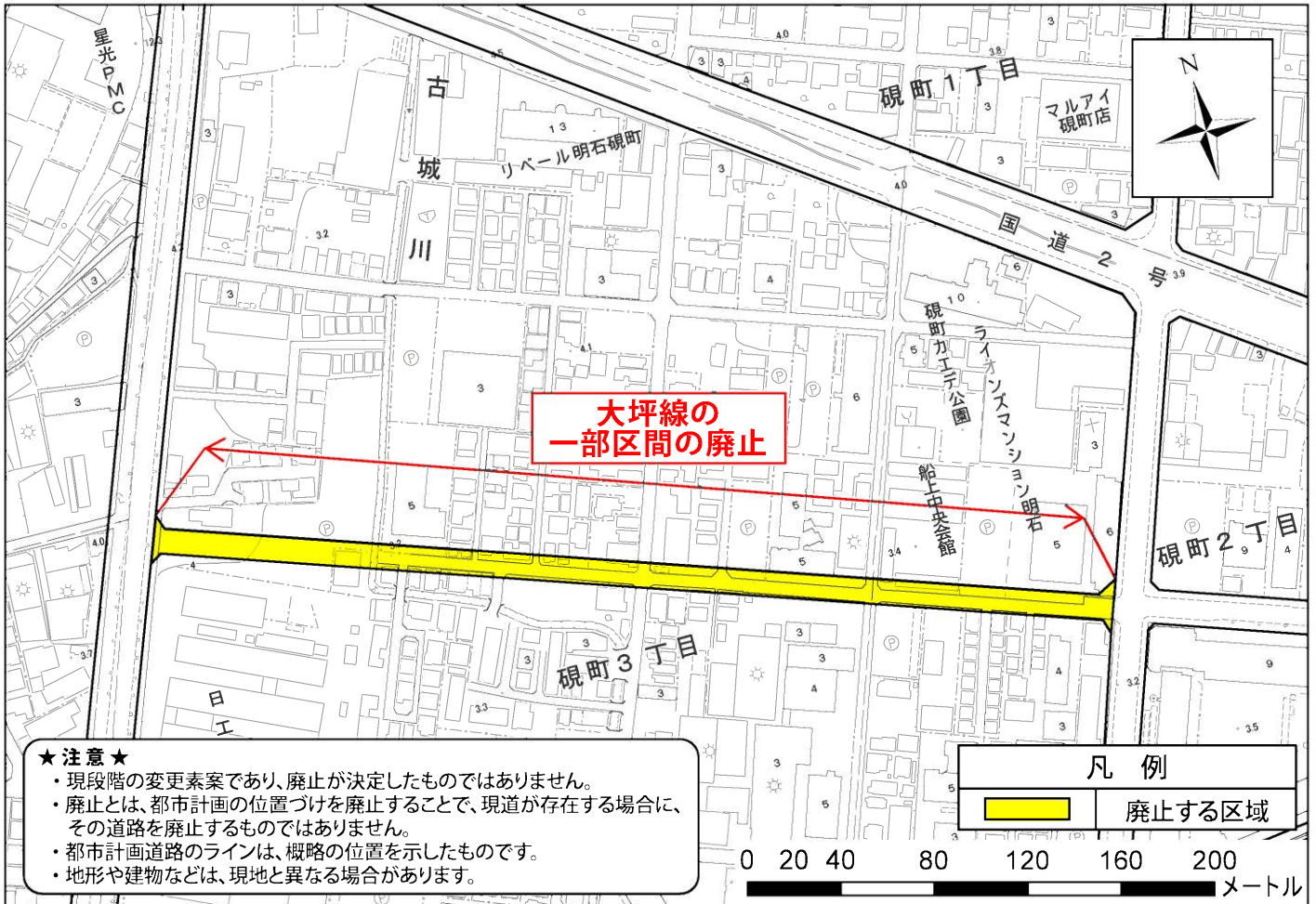
西海岸線、林崎線、西新町線、川西線の変更素案



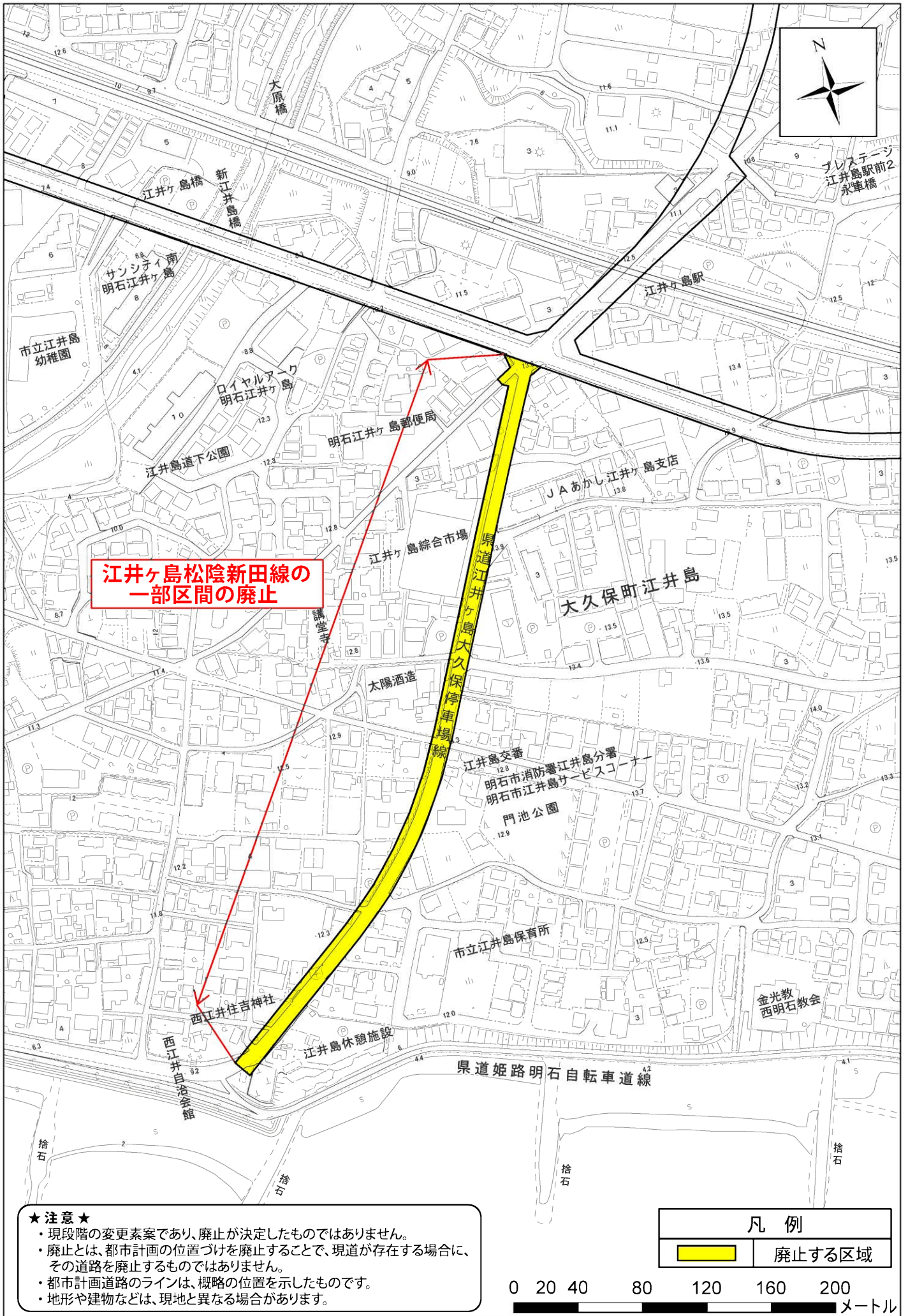
王子線の変更素案



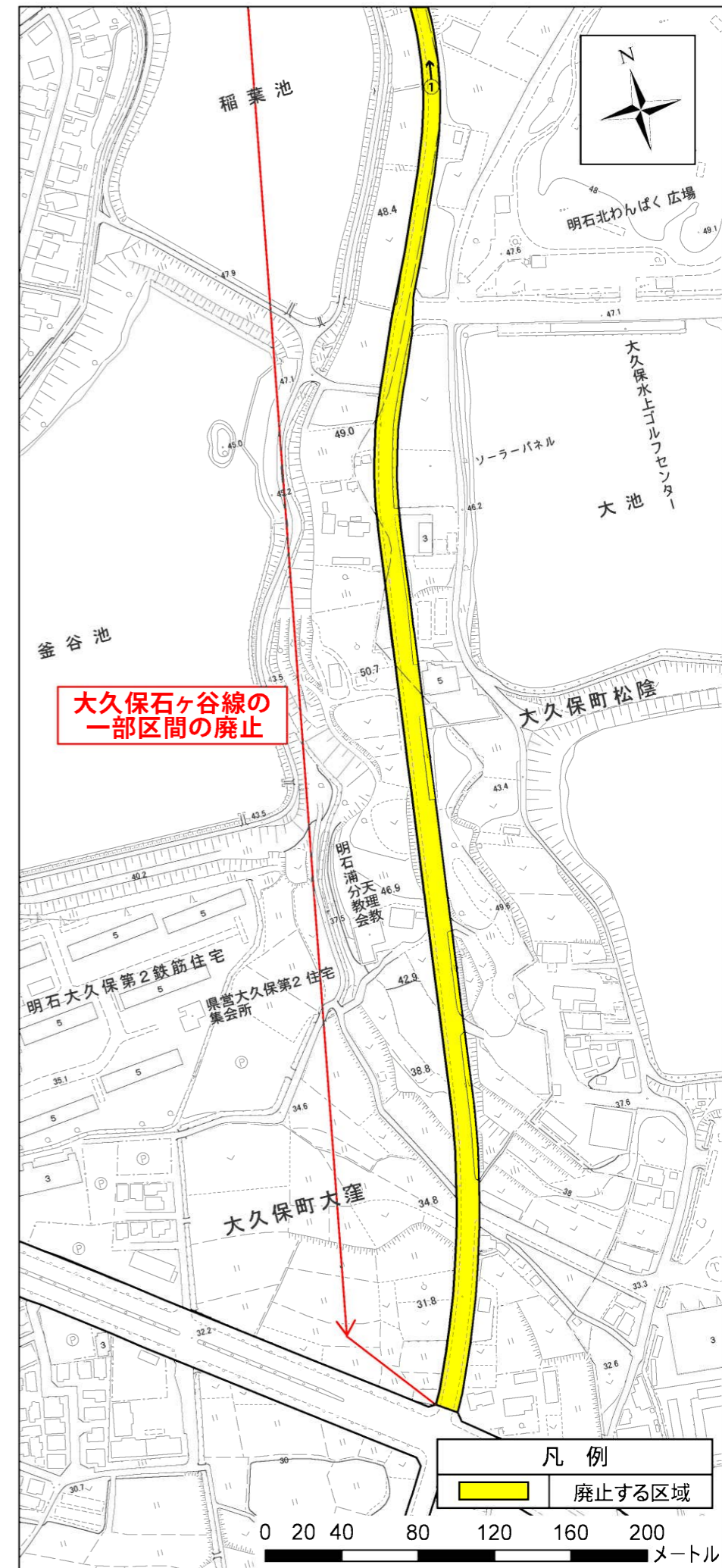
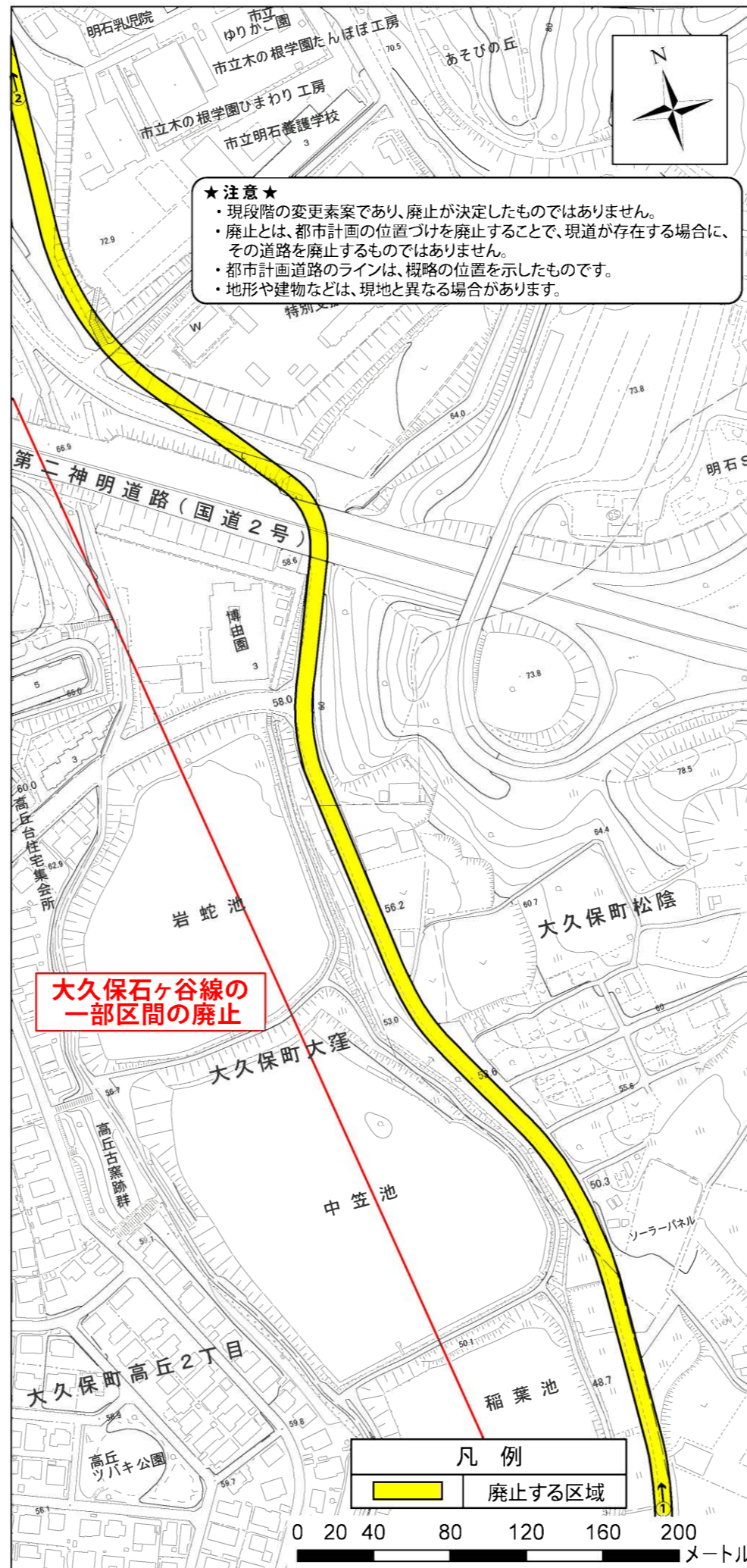
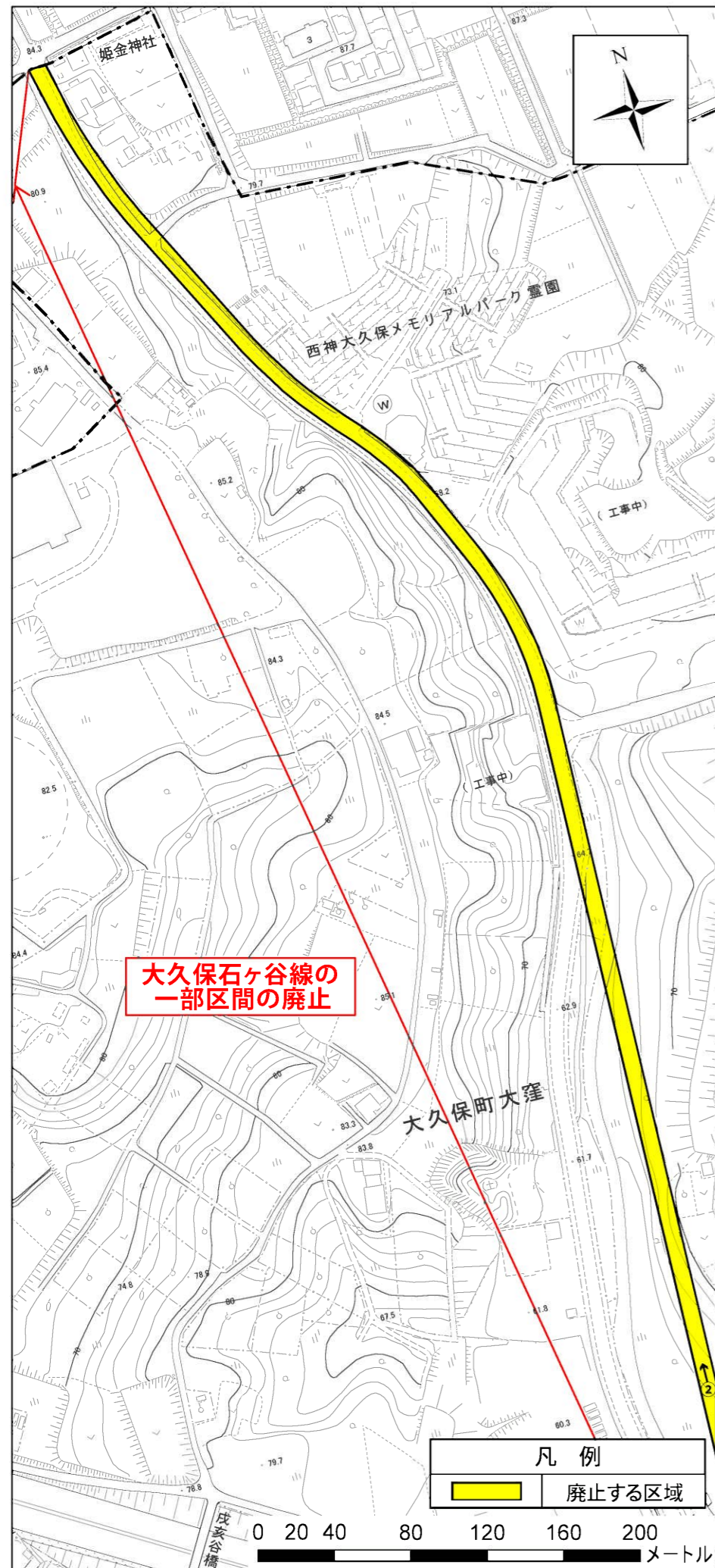
大坪線の変更素案



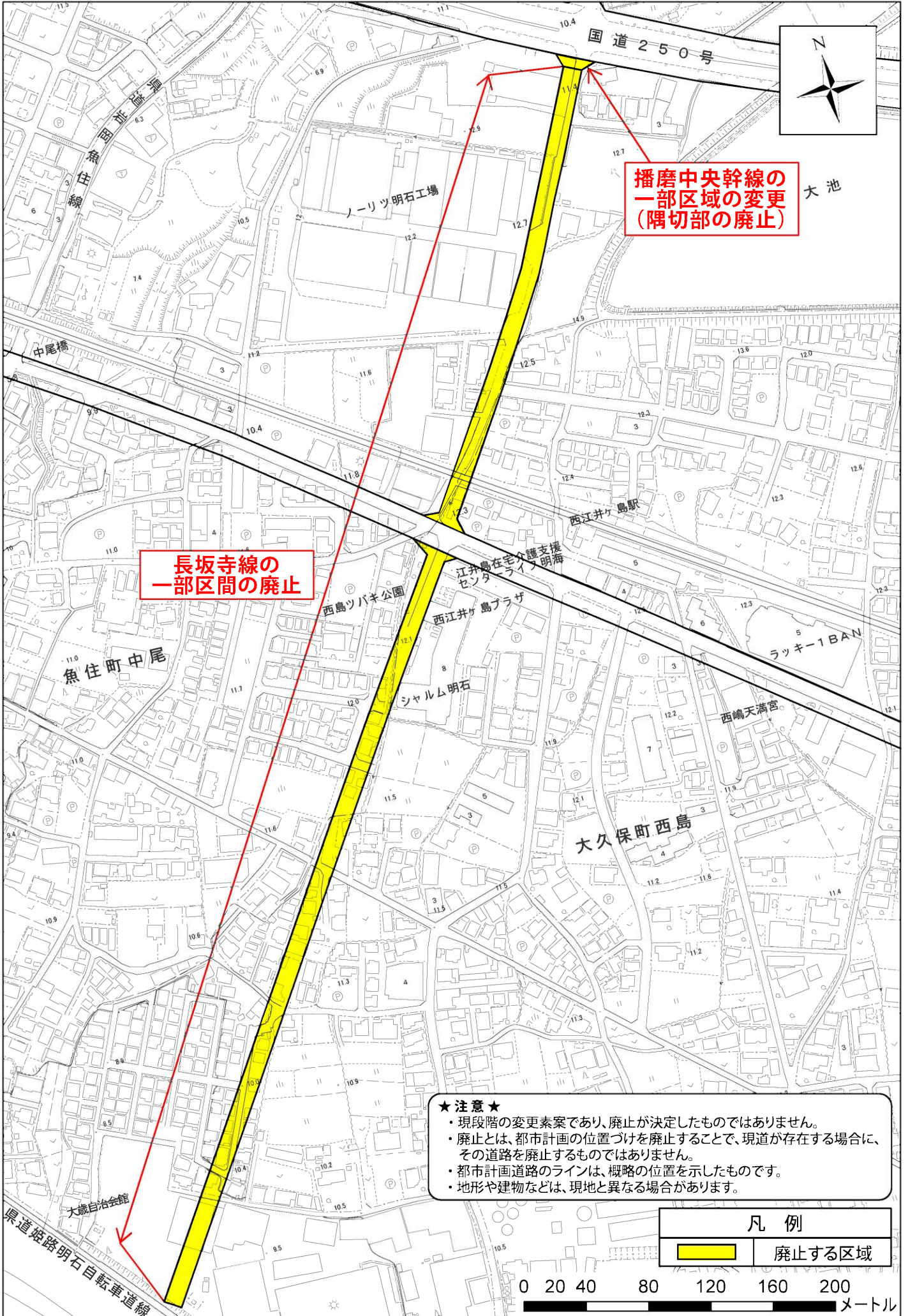
江井ヶ島松陰新田線の変更素案



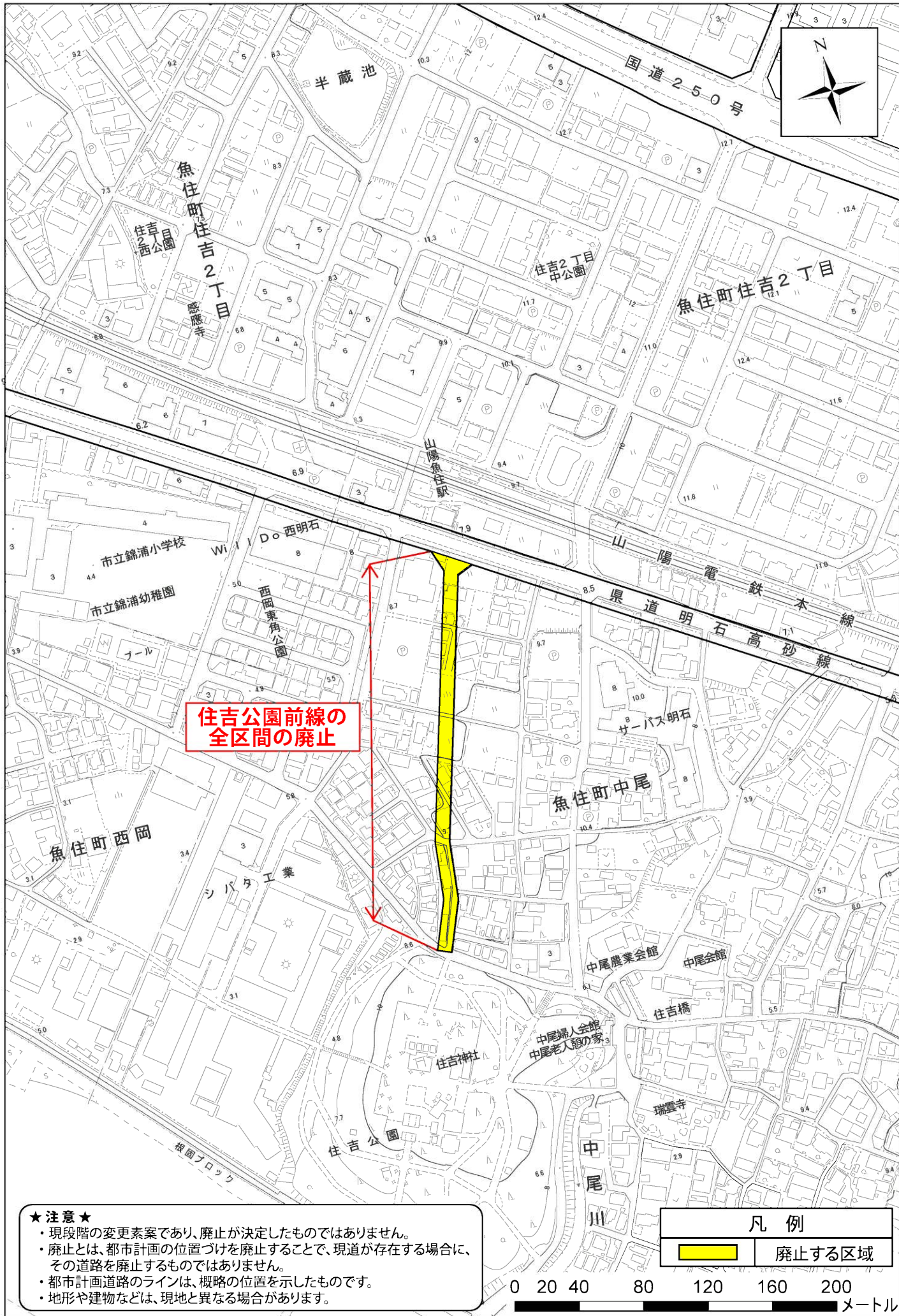
大久保石ヶ谷線の変更素案



長坂寺線、播磨中央幹線の変更素案



住吉公園前線の変更素案




**住吉公園前線の
全区間の廃止**

★注意★

- ・現段階の変更素案であり、廃止が決定したものではありません。
- ・廃止とは、都市計画の位置づけを廃止することで、現道が存在する場合に、その道路を廃止するものではありません。
- ・都市計画道路のラインは、概略の位置を示したものです。
- ・地形や建物などは、現地と異なる場合があります。

凡例

	廃止する区域
---	--------

0 20 40 80 120 160 200 メートル