





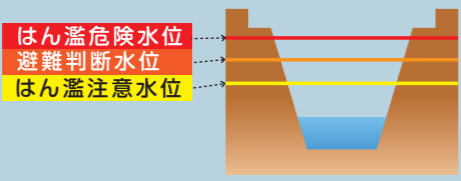



(2) 大雨時に取りべき行動

この表はあくまでも目安です。雨の降り方などの状況によっては、表のような順番で情報が出るとは限りません。各種情報を積極的に収集し、自らの判断で避難をしましょう。

避難情報 	避難準備・高齢者等避難開始			避難勧告		避難指示(緊急)	
気象情報	大雨、洪水注意報		大雨、洪水警報(土砂災害・浸水害)			大雨特別警報(数十年に1度の大雨)	
周囲の状況 災害発生の目安	 地面一面に水たまりができる。	 道路が川のようになる。	 水しぶきであたり一面が白っぽくなる。	 大規模な災害の発生するおそれ強く、厳重な警戒が必要。	大雨や暴風が特に異常であるため重大な災害が起こるおそれがあるときに発表。		
雨の降り方	1時間雨量 20~30mm未満		1時間雨量 30~50mm未満		1時間雨量 50~80mm未満		1時間雨量 80mm以上 記録的短時間大雨情報 1時間雨量110mm以上
河川水位情報 	 はん濫危険水位 避難判断水位 はん濫注意水位		はん濫注意水位			はん濫危険水位	
土砂災害情報 	土砂災害警戒情報 大雨警報(土砂災害)が発表されている状況で、土砂災害発生の危険度がさらに高まったときに、避難勧告や自主避難の判断を支援するよう、県と気象台で対象となる市町を特定して警戒を呼びかける情報です。						
市民の皆様のとるべき行動	身の危険を感じた場合は自主的に避難しましょう! また、情報の入手は、メール、インターネット、テレビなどで確認できます。(下の情報の入手方法をご覧ください。)						
	気象情報を収集する! ● 最新の気象情報などを入手する。 ● 避難所の位置を確認する。	避難の準備をする!(高齢者等は避難する!) ● 家族と連絡を取る! ● 非常持出袋の用意! ● 避難に時間がかかる人は、避難を開始する!	避難する! ● 近所に声をかけ、複数で避難する!	すぐに避難する! ● 避難していない人は避難する!	直ちに命を守る行動をとる。		

1 はじめに

1 はじめに


2 風水害

2 風水害

3 地震・津波

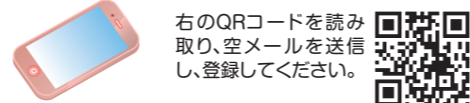
3 地震・津波

情報の入手方法



メール(携帯電話/スマートフォンなど)

防災ネットあかし
akashi@bosai.net



緊急時だけでなく、平常時には市からののお知らせや当直医情報、避難所情報なども発信します。

緊急速報メール(エリアメールなど)

市内に滞在する人の携帯電話に自動的に情報が配信されます。

インターネット(パソコン、携帯電話/スマートフォン)

キーワードで検索または、QRコードを読み取り、防災情報等を確認しましょう。

ひょうご防災ネット

ひょうご防災ネット・ひょうごEネット(Hyogo Emergency Net)

災害発生時に、メールやホームページで緊急気象情報や避難情報等をいち早く県民・市民の方々に発信するシステムです。また、外国の方向けに12言語の翻訳ページへリンクで誘導します。

気象庁ホームページ

平成29年7月から「大雨警報(浸水害)の危険度分布」及び「洪水警報の危険度分布」の提供を開始しています。

兵庫県の気象情報



川の防災情報



兵庫県CGハザードマップ(地域の風水害対策情報)



明石市ホームページ




テレビ・ラジオ

- テレビ ●NHK 神戸放送局
●サンテレビジョン
●明石ケーブルテレビ

NHKなどデータ放送で地域の災害情報が流れます。リモコンの「dボタン」(データ放送)を押すと、テレビ画面で情報を確認できます。

- ラジオ ●NHK 第1、第2



防災行政無線/広報車

屋外スピーカーや広報車で緊急情報などをお知らせします。